



中国科协科普专项资助

# 祖国的万里海疆挂图

第一辑 中国海疆简介

## 曲折绵长的海岸

海陆的分界，通常以海岸线划分。海岸线系指多年大潮平均高潮时的陆地与海洋的连接线。

我国大陆海岸线北起鸭绿江口南至北仑河口，长为18000多公里。此外，海岛岸线有14000多公里。

海岸通常以其组成物质的差异而分为四类：

**雄浑壮丽的基岩海岸。**基岩海岸以山峦岩基组成，岸边奇峰林立，海水直逼崖壁。

**金银铺就的砂质海岸。**由不同色彩的砂粒堆积而成的海岸称为砂质海岸。

**坦荡无垠的淤泥质海岸。**淤泥质海岸又称平原海岸，细泥绵绵几公里至几十公里平缓入海。

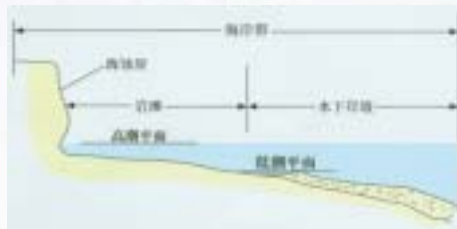
**风光旖旎的生物海岸。**生物海岸又分为红树林海岸和珊瑚礁海岸。前者由红树植物生长形成的海岸，后者为动物珊瑚虫残骸积聚而成的海岸。



巍巍壮观的蓬莱悬崖

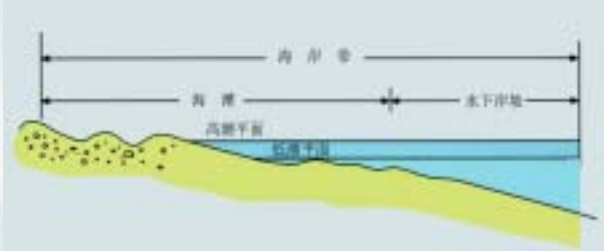


江苏东北的淤泥质海岸



基岩海岸剖面示意图

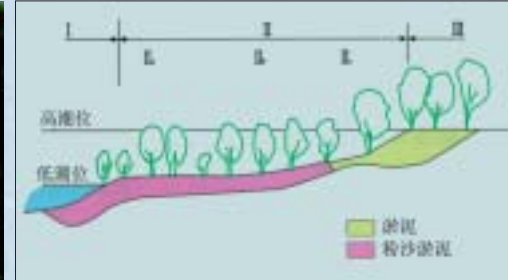
沙质海岸剖面示意图



中国海岸类型分布示意图



海南西岛砂质海岸



红树林海岸剖面示意图

海南东寨港红树林海岸